Informativo FJP
Informações Territoriais
v.3 n. 7 | 22 de junho de 2021

Informações Territoriais dos Municípios da Região Geográfica Intermediária de Montes Claros – 2021

A Região Geográfica Intermediária (RGInt) de Montes Claros é composta por 86 municípios [1] que, conjuntamente, ocupam a área territorial de 124.063,79 km2, equivalente a 21,14 % % da área total de 586.783,23 de km2 do estado de Minas Gerais conforme calculada pela Fundação João Pinheiro (FJP). Na figura 1, vê-se a ilustração do posicionamento territorial do conjunto dos referidos municípios em Minas Gerais.

Figura 1: Posicionamento dos 86 municípios da RGInt de Montes Claros em Minas Gerais

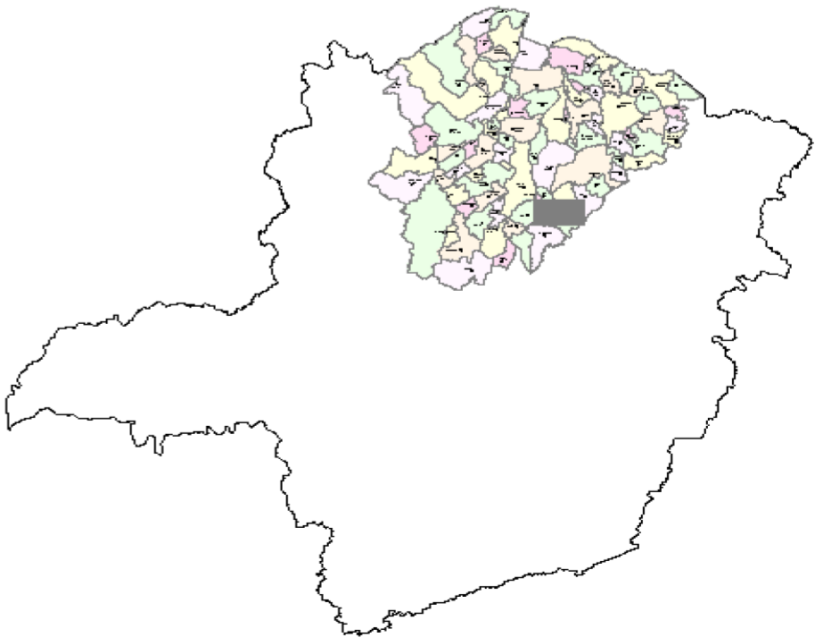

Fonte: Coordenação de Informações Territoriais, FJP

A maioria dos municípios que compõem essa região é caracterizada por grande dimensão territorial. Dois possuem área superior a 6.000 km2: Januária e Buritizeiro. Oito possuem área superior a 3.000 km2: Bocaiúva e Bonito de Minas, Chapada Gaúcha, Grão Mogol, Lassance, Montes Claros, Rio Pardo de Minas e São Francisco. Outros oito possuem área superior a 2.000 km2: Coração de Jesus, Francisco Sá, Jaíba, Janaúba, Olhos-d'Água, Santa Fé de Minas, São Romão e Várzea da Palma. 28 municípios possuem área superior a 1.000 km2: Botumirim, Brasília de Minas, Cônego Marinho, Espinosa, Francisco Dumont, Gameleiras, Indaiabira, Itacambira, Itacarambi, Jequitaí, Juvenília, Manga, Matias Cardoso, Montalvânia, Monte Azul, Montezuma, Ninheira, Pedras de Maria da Cruz, Pintópolis, Porteirinha, Riacho dos Machados, Rubelita, Salinas, São João da Lagoa, São João da Ponte, São João do Paraíso, Taiobeiras e Verdelândia. Os demais 40 municípios possuem área inferior a 1.000 km2: Berizal, Campo Azul, Capitão Enéas, Catuti, Claro dos Poções, Cristália, Curral de Dentro, Engenheiro Navarro, Fruta de Leite, Glaucilândia, Guaraciama, Ibiaí, Ibiracatu, Icaraí de Minas, Japonvar, Joaquim Felício, Josenópolis, Juramento, Lagoa dos Patos, Lontra, Luislândia, Mamonas, Mato Verde, Mirabela, Miravânia, Nova Porteirinha, Novorizonte, Padre Carvalho, Pai Pedro, Patis, Pirapora, Ponto Chique, Santa Cruz de Salinas, Santo Antônio do Retiro, São João das Missões, São João do Pacuí, Serranópolis de Minas, Ubaí, Vargem Grande do Rio Pardo e Varzelândia. Nenhum município tem área inferior a 100 km2 nessa RGInt.

[1] Os seguintes municípios integram a RGInt de Montes Claros: Berizal, Bocaiúva, Bonito de Minas, Botumirim, Brasília de Minas, Buritizeiro, Campo Azul, Capitão Enéas, Catuti, Chapada Gaúcha, Claro dos Poções, Cônego Marinho, Coração de Jesus, Cristália, Curral de Dentro, Engenheiro Navarro, Espinosa, Francisco Dumont, Francisco Sá, Fruta de Leite, Gameleiras, Glaucilândia, Grão Mogol, Guaraciama, Ibiaí, Ibiracatu, Icaraí de Minas, Indaiabira, Itacambira, Itacarambi, Jaíba, Janaúba, Januária, Japonvar, Jequitaí, Joaquim Felício, Josenópolis, Juramento, Juvenília, Lagoa dos Patos, Lassance, Lontra, Luislândia, Mamonas, Manga, Matias Cardoso, Mato Verde, Mirabela, Miravânia, Montalvânia, Monte Azul, Montes Claros, Montezuma, Ninheira, Nova Porteirinha, Novorizonte, Olhos-d'Água, Padre Carvalho, Pai Pedro, Patis, Pedras de Maria da Cruz, Pintópolis, Pirapora, Ponto Chique, Porteirinha, Riacho dos Machados, Rio Pardo de Minas, Rubelita, Salinas, Santa Cruz de Salinas, Santa Fé de Minas, Santo Antônio do Retiro, São Francisco, São João da Lagoa, São João da Ponte, São João das Missões, São João do Pacuí, São João do Paraíso, São Romão, Serranópolis de Minas, Taiobeiras, Ubaí, Vargem Grande do Rio Pardo, Várzea da Palma, Varzelândia e Verdelândia.

A área média dos municípios da RGInt Montes Claros é de 1.442,60 km2. Para efeito de comparação, a área média municipal do conjunto dos 853 municípios de Minas Gerais equivale a 687,91 km2. Sendo assim, a área média dessa RGInt corresponde ao dobro da área média dos municípios de Minas Gerais.

Em melhor detalhe, a figura 2 ilustra a distribuição territorial dos municípios que compõem a RGInt de Montes Claros.

Figura 2: Distribuição territorial dos 86 municípios da RGInt de Montes Claros

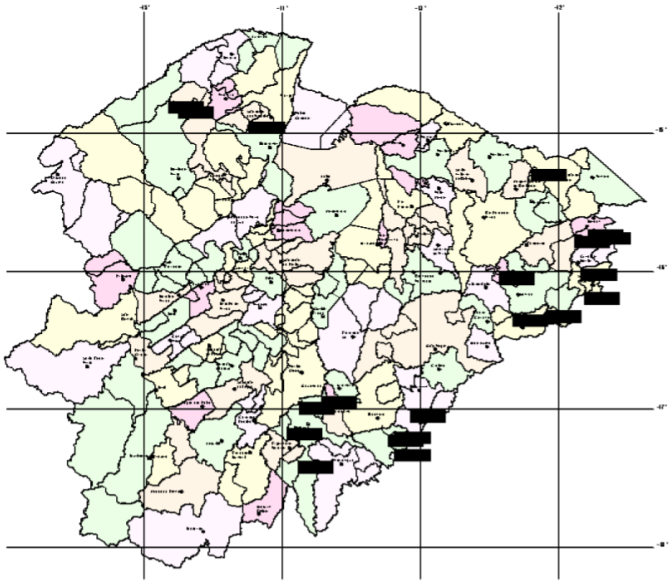

Fonte: Coordenação de Informações Territoriais, FJP

Em uma perspectiva temporal, entre o conjunto de municípios que compõem a RGInt, dez foram criados no século XIX: Bocaiúva, Brasília de Minas, Grão Mogol, Januária, Monte Azul, Montes Claros, Riacho dos Machados, Rio Pardo de Minas, Salinas e São Francisco. Entre os demais, criados já no século XX, encontram-se 41 bem novos, emancipados há menos de 30 anos: Icaraí de Minas, Jaíba, Lontra, Mamonas, Matias Cardoso, Montezuma, Pedras de Maria da Cruz, Berizal, Bonito de Minas, Campo Azul, Catuti, Chapada Gaúcha, Cônego Marinho, Curral de Dentro, Fruta de Leite, Gameleiras, Glaucilândia, Guaraciama, Ibiracatu, Indaiabira, Japonvar, Josenópolis, Juvenília, Luislândia, Miravânia, Ninheira, Nova Porteirinha, Novorizonte, Olhos-d'Água, Padre Carvalho, Pai Pedro, Patis, Pintópolis, Ponto Chique, Santa Cruz de Salinas, Santo Antônio do Retiro, São João da Lagoa, São João do Pacuí, Serranópolis de Minas, Vargem Grande do Rio Pardo e Verdelândia.

Gráfico 1: Criação dos 86 municípios ao longo das décadas dos séculos XIX e XX

No gráfico 1, encontra-se a visualização da proporcionalidade da distribuição da criação dos 86 municípios ao longo das décadas dos séculos XIX e XX.

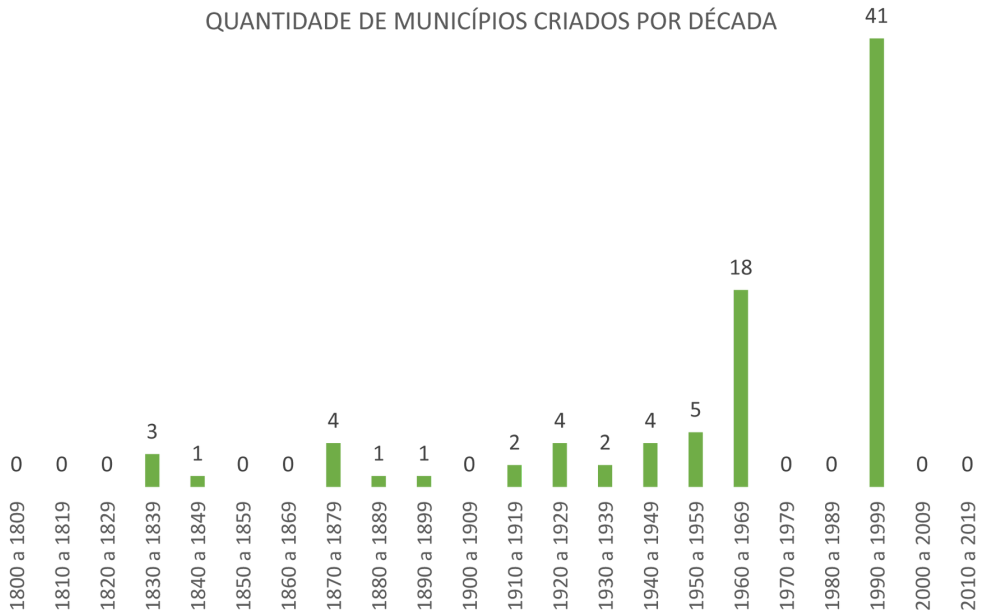

Fonte: Coordenação de Informações Territoriais, FJP

Do conjunto dos 86 municípios, 61 apresentam subdivisão municipal, resultando em 138 distritos e vilas. As vilas são as sedes distritais.

DIVISÃO TERRITORIAL MUNICIPAL E DISTRITAL	TOTAL
Quantidade de municípios apenas com o distrito-sede	25
Quantidade de municípios com divisão distrital	61

Da totalidade de 138 distritos e vilas da RGInt de Montes Claros, 11 foram criados no século XIX; 69, no século XX; 58, no século vigente. No gráfico 2, é possível visualizar a proporcionalidade da distribuição da criação dos 138 distritos e vilas ao longo das décadas dos séculos XIX a XXI.

Gráfico 2: Criação distritos ao longo das décadas dos séculos XIX, XX e XXI

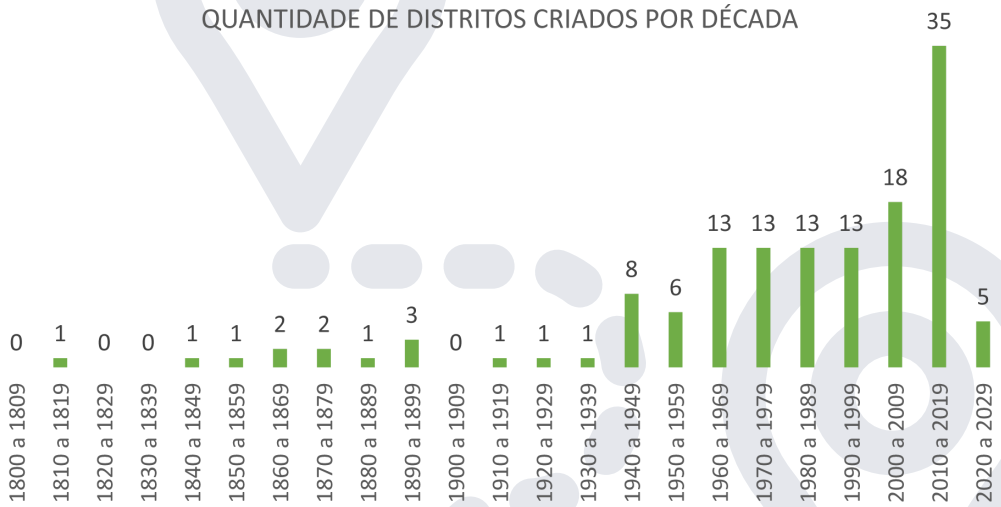

Fonte: Coordenação de Informações Territoriais, FJP

Os últimos distritos criados na RGInt de Montes Claros foram Serra do Anastácio, no município de Berizal, Campo Verde de Minas, no município de Novorizonte, e Nova Fátima de Salinas, no município de Salinas, em 2020. Já em 2021 foram criados os distritos de Boa Sorte de Claro dos Poções, no município de Claro dos Poções, e Canta Galo de Botumirim, no município de Botumirim.

A FJP é o órgão oficial do Estado de Minas Gerais com atribuição exclusiva para tratar das linhas divisórias municipais e distritais conforme a Lei Estadual nº 22.289/2016. O município interessado na criação de distrito deverá contratar a FJP para a elaboração de estudo e memorial descritivo que consubstancia a lei municipal de criação de distrito, em consonância com os requisitos estabelecidos pela Lei Complementar Estadual nº 37/1995.

No sítio eletrônico da FJP, o link https://issuu.com/fundacaojoaopinheiro/docs/cartilha leva à cartilha com todas as informações sobre quais os requisitos e os trâmites legais para a criação de distritos e a contratação desse serviço.

EXPEDIENTE

FUNDAÇÃO JOÃO PINHEIRO
Presidente - Helger Marra Lopes
Vice-presidente - Monica Moreira Esteves Bernardi

DIRETORIA DE ESTATÍSTICA E INFORMAÇÕES
Diretora - Eleonora Cruz Santos
Coordenadora-geral - Daniele Oliveira Xavier

COORDENAÇÃO DE INFORMAÇÕES TERRITORIAIS
Éder Silva (interino)

EQUIPE TÉCNICA
Aliane Maria da Motta Baeta
Ana Caroline Teófilo Dias (Estagiária)
Berenice Rodrigues de Almeida (Estagiária)
Carlos Luciano dos Santos
Clésio Martins Araújo
Davidson Lopes de Figueiredo
Éder Silva
José Fernando Castro Bolivar
Kelly Dayse de Sousa Fonseca
Lincoln Diniz Carvalho
Marília Markus

Arte Gráfica e diagramação - Bárbara Andrade

INFORMAÇÕES PARA IMPRENSA

ASSESSORIA DE COMUNICAÇÃO SOCIAL
Telefone: (31) 3448-9580 / 3448-9588
E-mail: comunicacao@fjp.mg.gov.br
Alameda das Acácias, 70, bairro São Luiz, Pampulha.
CEP: 31275-150, Belo Horizonte, Minas Gerais

COORDENAÇÃO DE INFORMAÇÕES TERRITORIAIS
eder.silva@fjp.mg.gov.br