Informativo FJP
Informações Territoriais
v.3 n. 8 | 22 de junho de 2021

Informações Territoriais dos Municípios da Região Geográfica Intermediária de Teófilo Otoni – 2021

A Região Geográfica Intermediária (RGInt) de Teófilo Otoni é composta por 86 municípios[1] que, conjuntamente, ocupam a área territorial de 77.921,27 km2, equivalente a 13,28 % da área total de 586.783,23 de km2 do estado de Minas Gerais conforme calculada pela Fundação João Pinheiro (FJP). Na figura 1, vê-se a ilustração do posicionamento territorial do conjunto dos referidos municípios em Minas Gerais.

Mapa 1: Posicionamento dos 86 municípios da RGInt de Teófilo Otoni em Minas Gerais

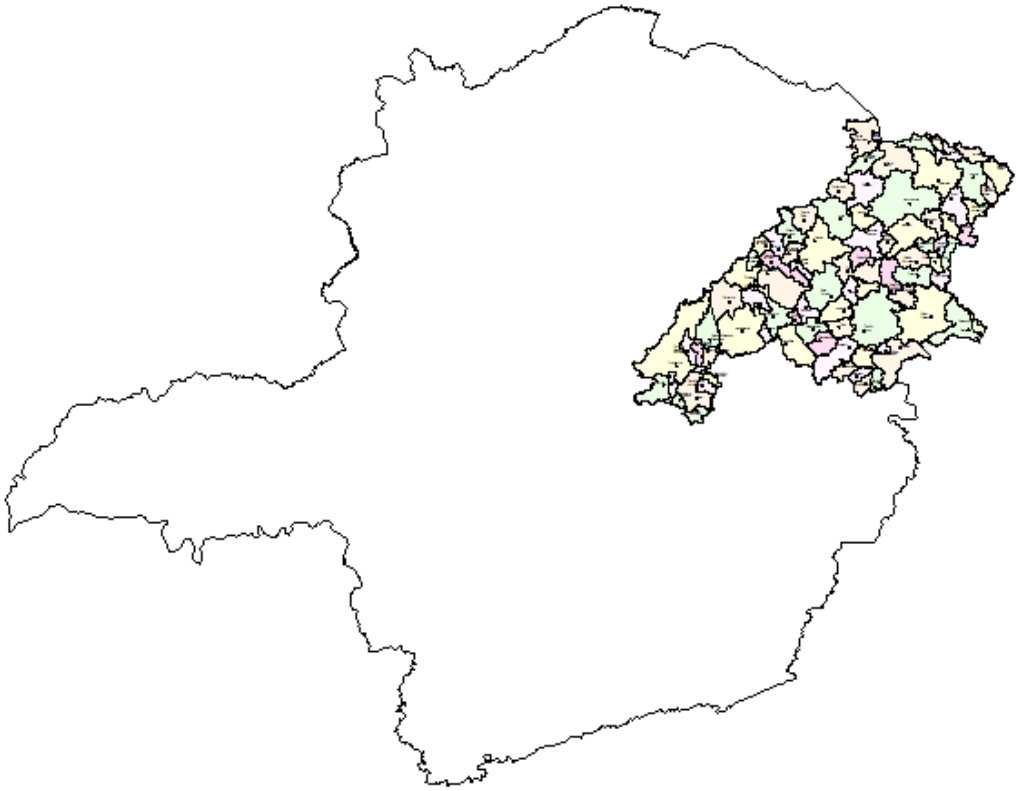

Fonte: Coordenação de Informações Territoriais, FJP

Nessa RGInt, quatro municípios têm área superior a 3.000 km2: Carlos Chagas, Diamantina, Jequitinhonha e Teófilo Otoni. Três possuem área superior a 2.000 km2: Almenara, Araçuaí e Itamarandiba. 17 municípios possuem área superior a 1.000 km2: Água Boa, Águas Vermelhas, Ataléia, Caraí, Carbonita, Itambacuri, Itinga, Jacinto, Joaíma, Medina, Minas Novas, Nanuque, Novo Cruzeiro, Pedra Azul, Ponto dos Volantes, Serro e Turmalina. Os demais 62 possuem área inferior a 1.000 km2, e nenhum município tem área inferior a 100 km2 nessa RGInt.

A área média dos municípios da RGInt Teófilo Otoni é 906,06 km2. Para efeito de comparação, a área média municipal do conjunto dos 853 municípios de Minas Gerais equivale a 687,91 km2. Sendo assim, tal área média dessa RGInt corresponde a valor acima da área média dos municípios de Minas Gerais.

[1] Os seguintes municípios integram a RGInt de Teófilo Otoni: Água Boa, Águas Formosas, Águas Vermelhas, Almenara, Alvorada de Minas, Cachoeira de Pajeú, Angelândia, Araçuaí, Aricanduva, Ataléia, Bandeira, Berilo, Bertópolis, Campanário, Capelinha, Caraí, Carbonita, Carlos Chagas, Catuji, Chapada do Norte, Comercinho, Coronel Murta, Couto de Magalhães de Minas, Crisólita, Datas, Diamantina, Divisa Alegre, Divisópolis, Felício dos Santos, São Gonçalo do Rio Preto, Felisburgo, Francisco Badaró, Franciscópolis, Frei Gaspar, Fronteira dos Vales, Gouveia, Itaipé, Itamarandiba, Itambacuri, Itaobim, Itinga, Jacinto, Jenipapo de Minas, Jequitinhonha, Joaíma, Jordânia, José Gonçalves de Minas, Ladainha, Leme do Prado, Machacalis, Malacacheta, Mata Verde, Medina, Minas Novas, Monte Formoso, Nanuque, Nova Módica, Novo Cruzeiro, Novo Oriente de Minas, Ouro Verde de Minas, Padre Paraíso, Palmópolis, Pavão, Pedra Azul, Pescador, Ponto dos Volantes, Poté, Presidente Kubitschek, Rio do Prado, Rubim, Salto da Divisa, Santa Helena de Minas, Santa Maria do Salto, Santo Antônio do Itambé, Santo Antônio do Jacinto, São José do Divino, Setubinha, Senador Modestino Gonçalves, Serra Azul de Minas, Serra dos Aimorés, Serro, Teófilo Otoni, Turmalina, Umburatiba, Veredinha e Virgem da Lapa.

Em melhor detalhe, a figura 2 ilustra a distribuição territorial dos municípios que compõem a RGInt de Teófilo Otoni.

Mapa 2: Distribuição territorial dos municípios da Região Intermediária de Teófilo Otoni

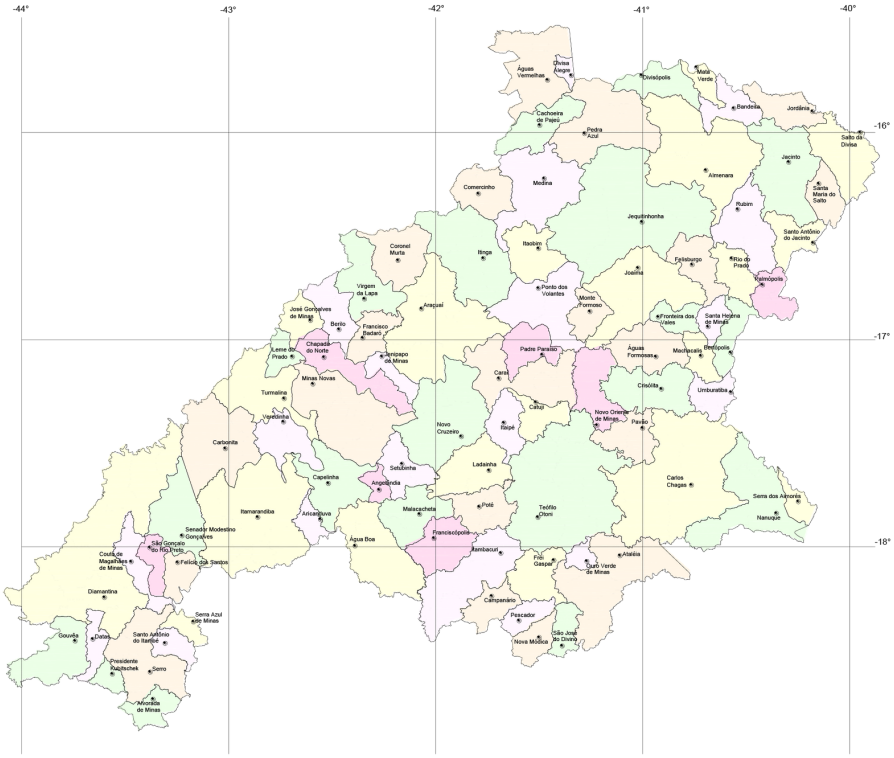

Fonte: Coordenação de Informações Territoriais, FJP

Em uma perspectiva temporal, entre o conjunto de municípios que compõem essa RGInt, Minas Novas foi criado no século XVIII. Cinco foram criados no século XIX: Araçuaí, Diamantina, Itamarandiba, Serro e Teófilo Otoni. Entre os demais, criados já no século XX, encontram-se 18 municípios bem novos, emancipados há menos de 30 anos: Angelândia, Aricanduva, Catuji, Crisólita, Divisa Alegre, Divisópolis, Franciscópolis, Jenipapo de Minas, José Gonçalves de Minas, Leme do Prado, Mata Verde, Monte Formoso, Novo Oriente de Minas, Palmópolis, Ponto dos Volantes, Santa Helena de Minas, Setubinha e Veredinha. No gráfico 1, encontra-se a visualização da proporcionalidade da distribuição da criação dos 86 municípios ao longo das décadas dos séculos XIX e XX.

Gráfico 1: Criação dos 86 municípios ao longo das décadas dos séculos XVIII, XIX e XX

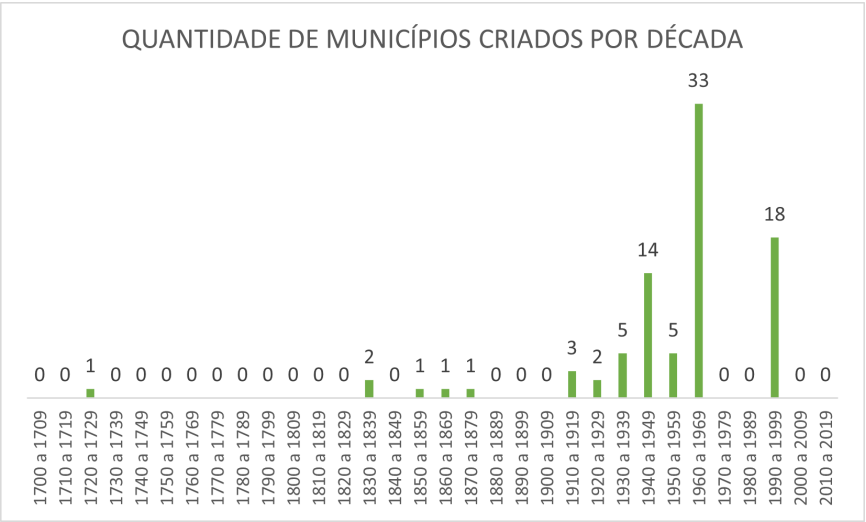

Fonte: Coordenação de Informações Territoriais, FJP

Do conjunto dos 86 municípios, 53 apresentam subdivisão municipal, o que resulta em 113 distritos e vilas. As vilas são as sedes distritais.

DIVISÃO TERRITORIAL MUNICIPAL E DISTRITAL	TOTAL
Quantidade de municípios apenas com o distrito-sede	33
Quantidade de municípios com divisão distrital	53

Da totalidade de 113 distritos e vilas da RGInt de Teófilo Otoni, 13 foram criados no século XIX, distribuídos nos municípios de Alvorada de Minas, Araçuaí, Diamantina, Itamarandiba, Jequitinhonha, Serro e Turmalina; 63, no século XX e 37, no século vigente. Eles estão distribuídos nos municípios de Água Boa, Águas Formosas, Ataleia, Cachoeira de Pajeú, Capelinha, Caraí, Carbonita, Crisólita, Datas, Itamarandiba, Itinga, Leme do Prado, Minas Novas, Nanuque, Pavão, Rio do Prado, Santa Helena de Minas, Serro, Setubinha, Turmalina e Umburatiba. No gráfico 2, é possível visualizar a proporcionalidade da distribuição da criação dos 113 distritos e vilas ao longo das décadas dos séculos XIX a XXI.

Gráfico 2: Criação dos distritos ao longo das décadas dos séculos XIX, XX e XXI

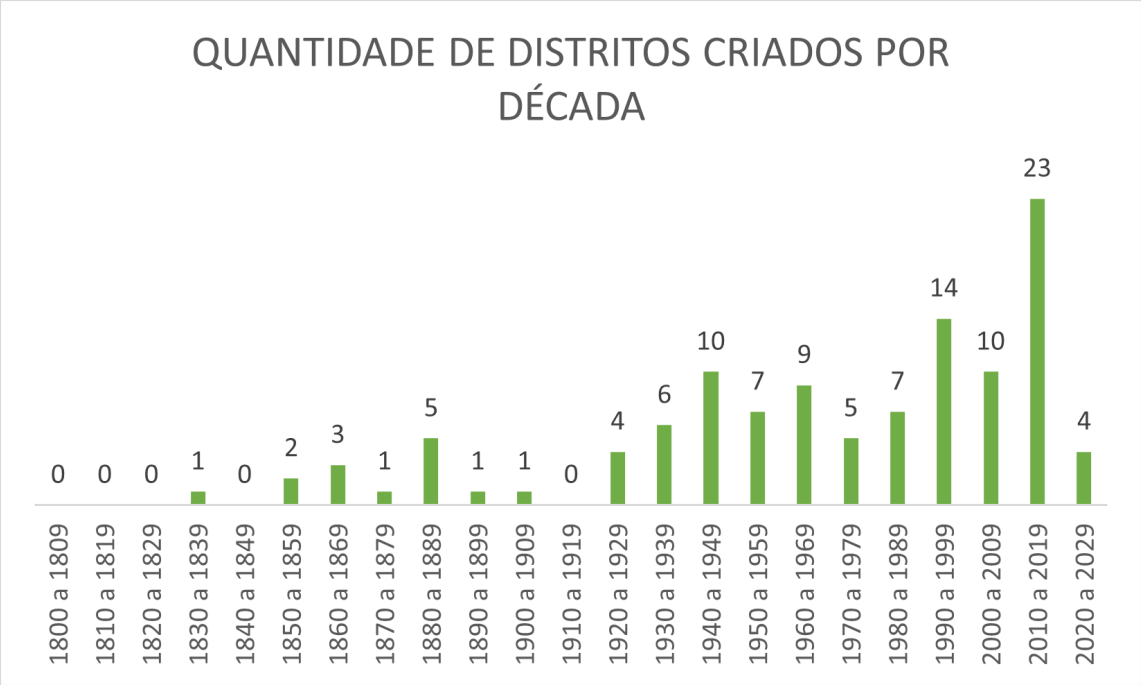

Fonte: Coordenação de Informações Territoriais, FJP

Os últimos distritos criados na RGInt de Teófilo Otoni são Ribeirão de Santana, Santa Luzia dos Corujas e Queixadinha, no município de Caraí, e Vila Formosa de Minas, no município de Rio do Prado, todos em 2020.

A FJP é o órgão oficial do Estado de Minas Gerais com atribuição exclusiva para tratar das linhas divisórias municipais e distritais conforme a Lei Estadual nº 22.289/2016. O município interessado na criação de distrito deverá contratar a FJP para a elaboração de estudo e memorial descritivo que consubstancia a lei municipal de criação de distrito, em consonância com os requisitos estabelecidos pela Lei Complementar Estadual nº 37/1995.

No sítio eletrônico da FJP, o link https://issuu.com/fundacaojoaopinheiro/docs/cartilha leva à cartilha com todas as informações sobre quais os requisitos e os trâmites legais para a criação de distritos e a contratação desse serviço.

FUNDAÇÃO JOÃO PINHEIRO
Presidente - Helger Marra Lopes
Vice-presidente - Mônica Moreira Esteves Bernardi

DIRETORIA DE ESTATÍSTICA E INFORMAÇÕES
Diretora - Eleonora Cruz Santos
Coordenadora-geral - Daniela Oliveira Xavier

COORDENAÇÃO DE INFORMAÇÕES TERRITORIAIS
Éder Silva

EQUIPE TÉCNICA
Aliane Maria da Motta Baeta
Ana Caroline Teófilo Dias (estagiária)
Berenice Rodrigues de Almeida (estagiária)
Carlos Luciano dos Santos
Clésio Martins Araújo
Davidson Lopes de Figueiredo
Eder Silva
José Fernando Castro Bolivar
Kelly Dayse de Sousa Fonseca
Lincoln Diniz Carvalho
Marília Markus

Arte Gráfica e diagramação - Bárbara Andrade

INFORMAÇÕES PARA IMPRENSA

ASSESSORIA DE COMUNICAÇÃO SOCIAL
Telefone: (31) 3448-9580 / 3448-9588
E-mail: comunicacao@fjp.mg.gov.br
Alameda das Acácias, 70, bairro São Luiz, Pampulha.
CEP: 31275-150, Belo Horizonte, Minas Gerais

COORDENAÇÃO DE INFORMAÇÕES TERRITORIAIS
eder.silva@fjp.mg.gov.br