Informações Territoriais dos Municípios da Região Intermediária de Uberaba

A Região Geográfica Intermediária (RGInt) de Uberaba é composta por 29 municípios[1] que, conjuntamente, ocupam a área territorial de 36.915,2 km^2, equivalente a 6,29% da área total de 586.783,23 km^2 do estado de Minas Gerais conforme cálculo da Coordenação de Informações Territoriais (CIT) da Fundação João Pinheiro (FJP). Na Figura 1, vê-se a ilustração do posicionamento territorial do conjunto dos referidos municípios em Minas Gerais.

Figura 1: Posicionamento dos 29 municípios da Região Geográfica Intermediária de Uberaba - Minas Gerais

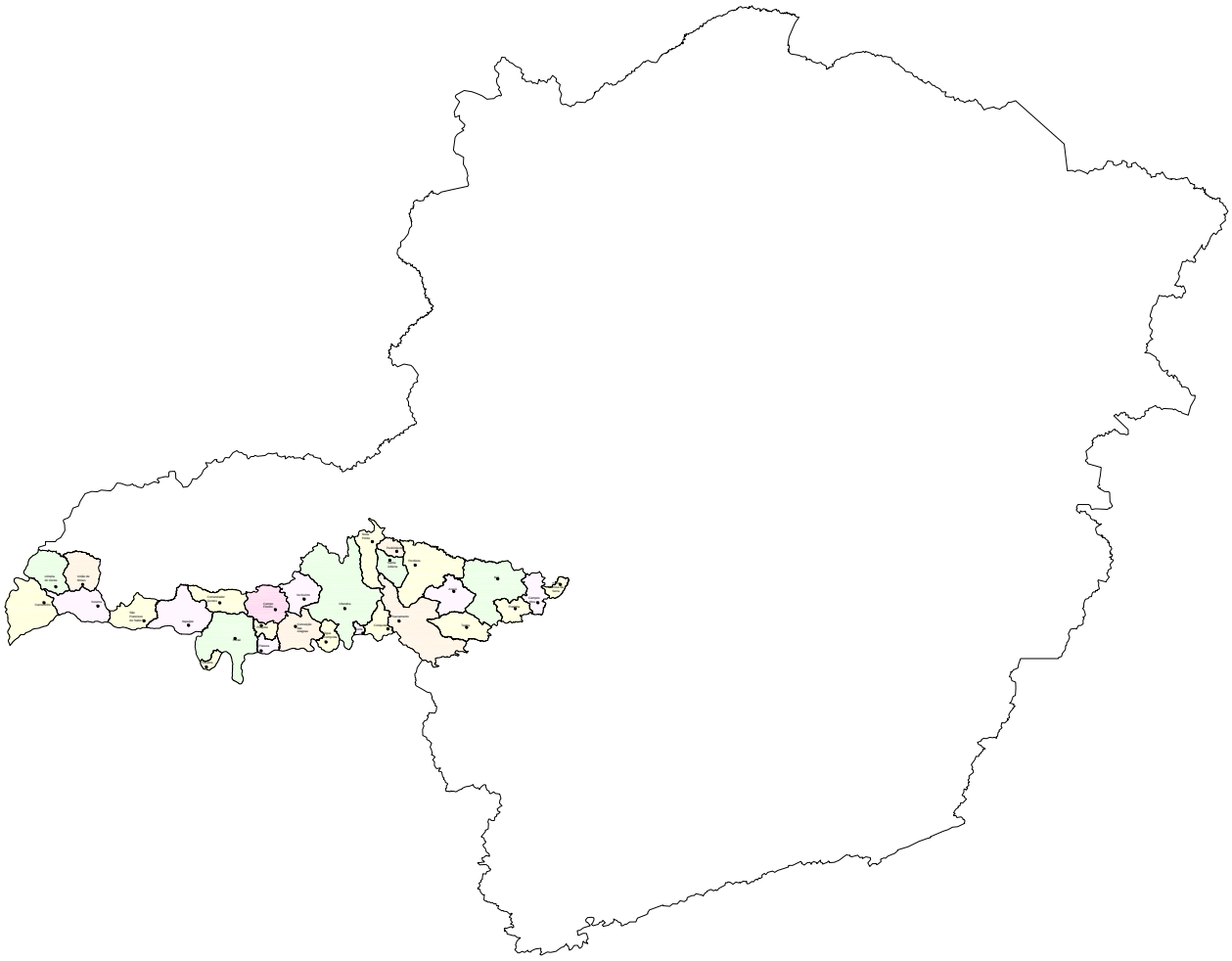

Fonte: Coordenação de Informações Territoriais, FJP

[1] Os seguintes municípios integram a RGInt de Uberaba: Água Comprida, Araxá, Campo Florido, Campos Altos, Carneirinho, Comendador Gomes, Conceição das Alagoas, Conquista, Delta, Fronteira, Frutal, Ibiá, Itapagipe, Iturama, Limeira do Oeste, Nova Ponte, Pedrinópolis, Perdizes, Pirajuba, Planura, Pratinha, Sacramento, Santa Juliana, Santa Rosa da Serra, São Francisco de Sales, Tapira, Uberaba, União de Minas e Veríssimo.

Nessa RGInt, o município de Uberaba possui área superior a 4.000 km2, Sacramento possui área superior a 3.000 km2, e quatro municípios possuem área superior a 2.000 km2: Carneirinho, Frutal, Ibiá e Perdizes. Os demais possuem área inferior a 1.000 km2, mas a de nenhum é inferior a 100 km2.

A área média dos municípios da RGInt de Uberaba é de 1.272,94 km2. Para efeito de comparação, a área média municipal do conjunto dos 853 municípios de Minas Gerais equivale a 687,91 km2. Sendo assim, a área média dos munícipios dessa RGInt corresponde a quase o dobro da dos municípios de Minas Gerais. Em detalhe, a Figura 2 ilustra a distribuição territorial dos municípios que compõem a RGInt de Uberaba.

Figura 2: Distribuição territorial dos municípios da Região Intermediária de Uberaba

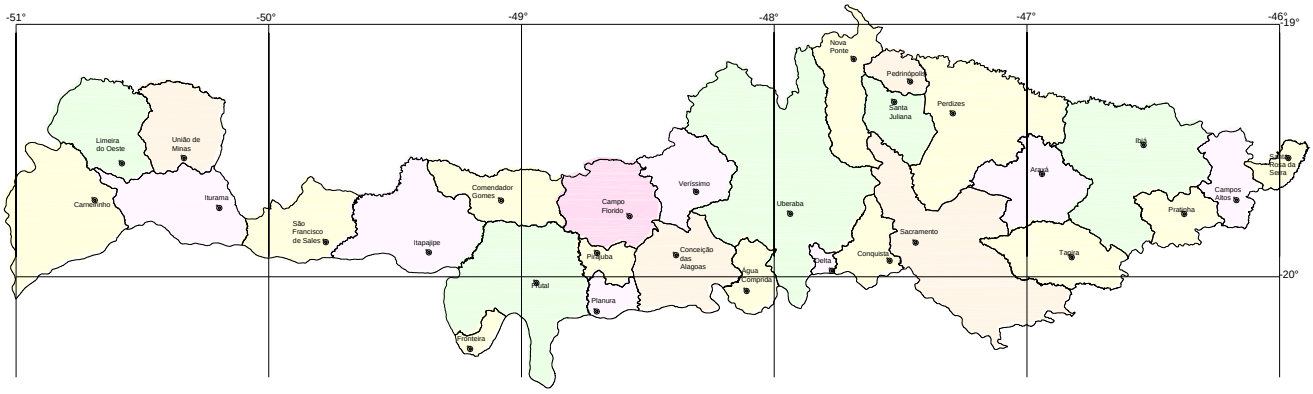

Fonte: Coordenação de Informações Territoriais, FJP

Em uma perspectiva temporal, entre o conjunto de municípios que compõem essa RGInt, quatro foram criados no século XIX: Araxá, Frutal, Sacramento e Uberaba. Entre os demais, criados já no século XX, encontram-se quatro bem novos, emancipados há menos de 30 anos: Carneirinho, Delta, Limeira do Oeste e União de Minas.

No Gráfico 1, encontra-se a proporcionalidade da distribuição da criação dos 29 municípios ao longo das décadas dos séculos XIX e XX.

Gráfico 1: Distribuição da criação dos municípios ao longo das décadas dos séculos XIX e XX

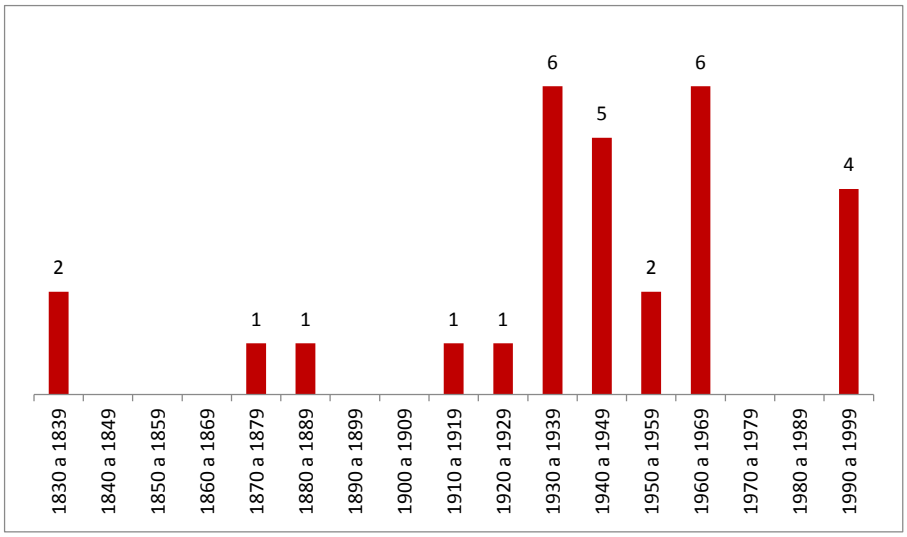

Fonte: Coordenação de Informações Territoriais, FJP

Do conjunto dos 29 municípios, 11 apresentam subdivisão municipal, o que resulta em 15 distritos e vilas. As vilas são as sedes distritais.

DIVISÃO TERRITORIAL MUNICIPAL E DISTRITAL	TOTAL
Quantidade de municípios apenas com o distrito-sede	18
Quantidade de municípios com divisão distrital	11

Da totalidade de 15 distritos e vilas da RGInt de Uberaba, dois foram criados no século XIX, nos municípios de Campos Altos e Conquista; 11 o foram no século XX, e dois, no século vigente, nos municípios de Araxá e Fronteira.

No Gráfico 2, encontra-se a proporcionalidade da distribuição da criação dos 15 distritos e das vilas ao longo das décadas dos séculos XIX a XXI.

Gráfico 2: Distribuição da criação dos 15 distritos ao longo das décadas dos séculos XIX, XX e XXI

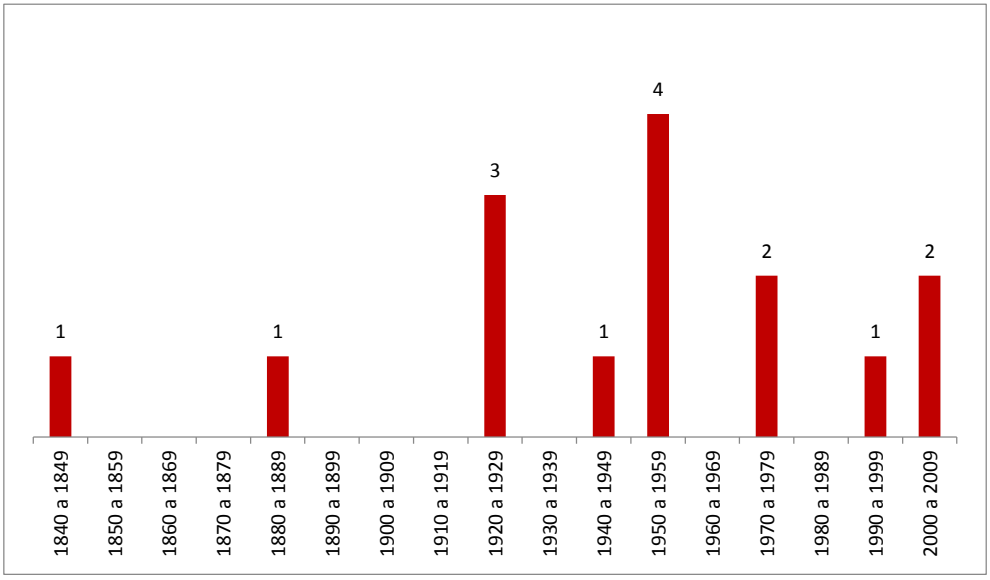

Fonte: Coordenação de Informações Territoriais, FJP

A FJP é o órgão oficial do Estado de Minas Gerais com atribuição exclusiva para tratar das linhas divisórias municipais e distritais conforme a Lei Estadual nº 22.289/2016. O município interessado na criação de distrito deverá contratar a FJP para a elaboração de estudo e memorial descritivo que consubstancia a lei municipal de criação de distrito em consonância com os requisitos estabelecidos pela Lei Complementar Estadual nº 37/1995. No sítio eletrônico da FJP, o link https://issuu.com/fundacaojoaopinheiro/docs/cartilha leva à cartilha com todas as informações sobre a contratação desse serviço.

Expediente

FUNDAÇÃO JOÃO PINHEIRO

Presidente
Helger Marra Lopes

Vice-presidente
Monica Moreira Esteves Bernardi

DIRETORIA DE ESTATÍSTICA E INFORMAÇÕES
Diretora
Eleonora Cruz Santos

Diretor-Adjunto
Renato Vale Santos

Coordenação de Informações Territoriais
Carlos Luciano dos Santos

Equipe Técnica
Aliane Maria da Motta Baeta
Ana Caroline Teófilo Dias(Estagiária)
Berenice Rodrigues de Almeida (Estagiária)
Carlos Luciano dos Santos
Clésio Martins Araújo
Davidson Lopes de Figueiredo
Éder Silva
José Fernando Castro Bolivar
Kelly Dayse de Sousa Fonseca
Lincoln Diniz Carvalho
Marília Markus

Revisão
Eleonora Cruz Santos

Diagramação
Lívia Cruz

Arte Gráfica
Bárbara Andrade

Informações para imprensa

ASSESSORIA DE COMUNICAÇÃO SOCIAL
Telefone: (31) 3448-9580 / 3448-9588
E-mail: comunicacao@fjp.mg.gov.br
Alameda das Acácias, 70, bairro São Luiz, Pampulha.
CEP: 31275-150, Belo Horizonte, Minas Gerais

COORDENAÇÃO DE INFORMAÇÕES TERRITORIAIS
carlos.luciano@fjp.mg.gov.br