Informações Territoriais dos Municípios da Região Intermediária de Uberlândia

A Região Geográfica Intermediária (RGInt) de Uberlândia é composta por 24 municípios[1] que, conjuntamente, ocupam a área territorial de 35.513,7 km^2, equivalente a 6,05% da área total de 586.783,23 km^2 do estado de Minas Gerais, conforme cálculos da equipe da Coordenação de Informações Territoriais (CIT) da Fundação João Pinheiro (FJP). Na Figura 1 vê-se a ilustração do posicionamento territorial do conjunto dos referidos municípios em Minas Gerais.

Figura 1: Posicionamento dos 29 municípios da Região Geográfica Intermediária de Uberlândia - Minas Gerais

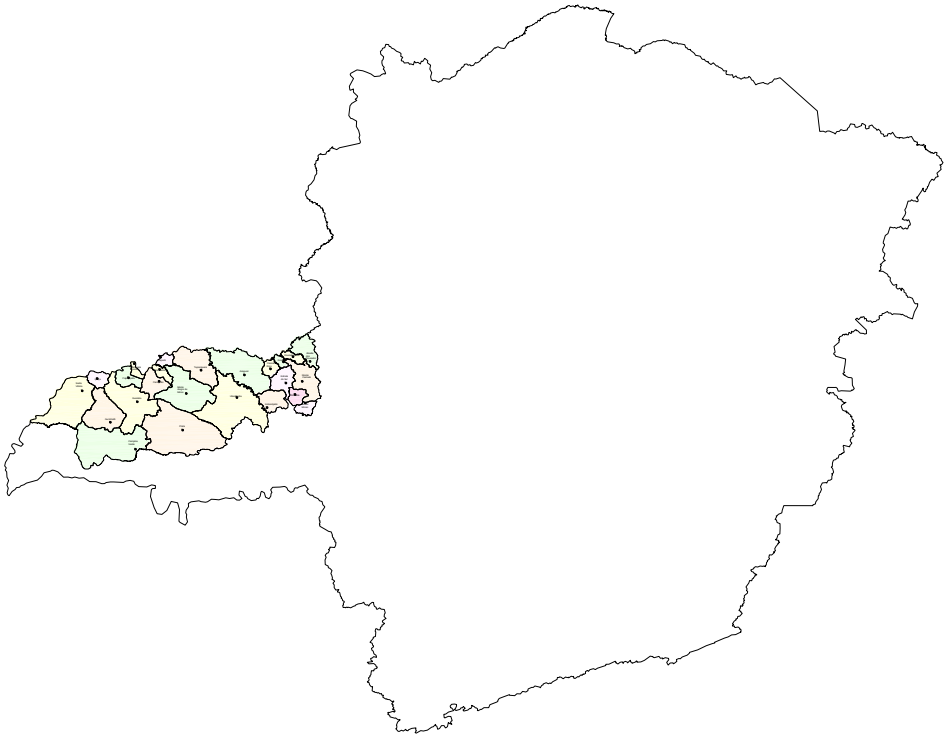

Fonte: Coordenação de Informações Territoriais, FJP

Na RGInt de Uberlândia há dois municípios com área superior a 4.000 km^2 (Prata e Uberlândia); dois com área superior a 3.000 km^2 (Campina Verde e Santa Vitória); três com área superior a 2.000 km^2 (Araguari, Ituiutaba e Monte Alegre de Minas); e, três com área superior a 1.000 km^2 (Gurinhatã, Monte Carmelo e Tupaciguara). Os demais possuem área inferior a 1.000 km^2, mas não há municípios com área inferior a 100 km^2.

[1] Os seguintes municípios integram a RGInt de Uberlândia: Abadia dos Dourados, Araguari, Araporã, Cachoeira Dourada, Campina Verde, Canápolis, Capinópolis, Cascalho Rico, Centralina, Douradoquara, Estrela do Sul, Grupiara, Gurinhatã, Indianópolis, Ipiaçu, Iraí de Minas, Ituiutaba, Monte Alegre de Minas, Monte Carmelo, Prata, Romaria. Santa Vitória, Tupaciguara e Uberlândia

A área média dos municípios da RGInt de Uberlândia é 1.479,74 km^2. Para efeito de comparação, a área média municipal do conjunto dos 853 municípios de Minas Gerais equivale a 687,91 km^2. Sendo assim, a área média dos munícipios dessa RGInt corresponde a pouco mais que o dobro da área média dos municípios de Minas Gerais. Em melhor detalhe, a Figura 2 ilustra a distribuição territorial dos municípios que compõem a RGInt de Uberlândia.

Figura 2: Distribuição territorial dos municípios da Região Intermediária de Uberlândia

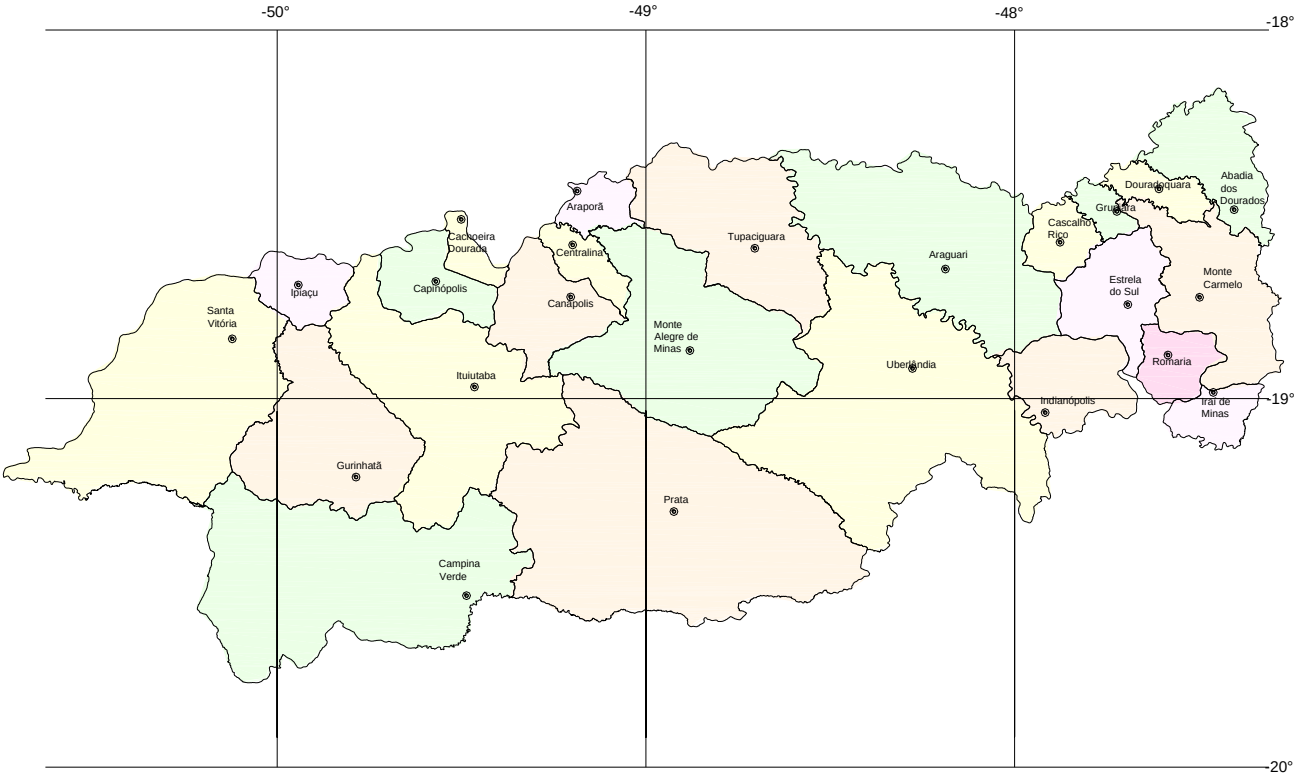

Fonte: Coordenação de Informações Territoriais, FJP

Em uma perspectiva temporal, entre o conjunto de municípios que compõem essa RGInt, seis foram criados no século XIX: Araguari, Estrela do Sul, Monte Alegre de Minas, Monte Carmelo, Prata e Uberlândia. Entre os demais, criados já no século XX, encontra-se um bem novo, emancipado há menos de 30 anos: Araporã.

No Gráfico 1 encontra-se a visualização da proporcionalidade da distribuição da criação dos 24 municípios ao longo das décadas dos séculos XIX e XX.

Gráfico 1: Distribuição da criação dos municípios ao longo das décadas dos séculos XIX e XX

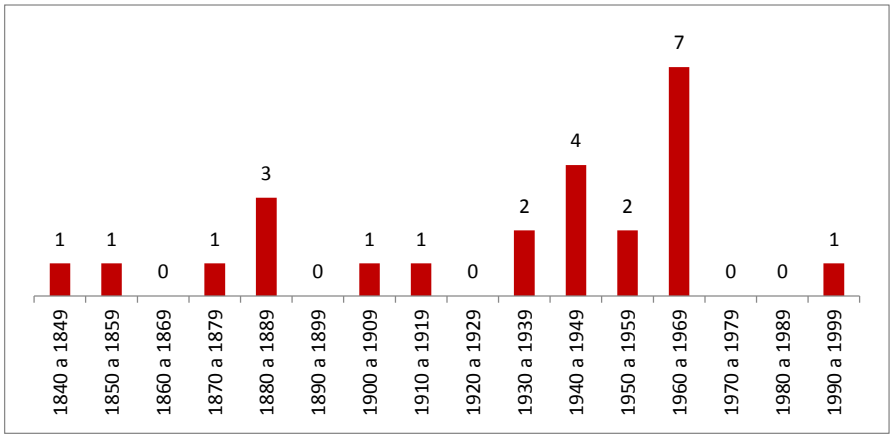

Fonte: Coordenação de Informações Territoriais, FJP

Do conjunto dos 24 municípios, 7 apresentam subdivisão municipal - Araguari, Campina Verde, Estrela do Sul, Gurinhatã, Prata, Santa Vitória e Uberlândia, o que resulta em 17 distritos e vilas. As vilas são as sedes distritais.

DIVISÃO TERRITORIAL MUNICIPAL E DISTRITAL	TOTAL
Quantidade de municípios apenas com o distrito-sede	17
Quantidade de municípios com divisão distrital	7

Da totalidade de 17 distritos e vilas da RGInt de Uberlândia, apenas 1 foi criado no século XIX, no município de Uberlândia, 15 no século XX e 1 no século vigente, no município de Estrela do Sul.

No Gráfico 2 é possível visualizar a proporcionalidade da distribuição da criação dos 17 distritos e das vilas ao longo das décadas dos séculos XIX a XXI.

Gráfico 2: Distribuição da criação dos 17 distritos ao longo das décadas dos séculos XIX, XX e XXI

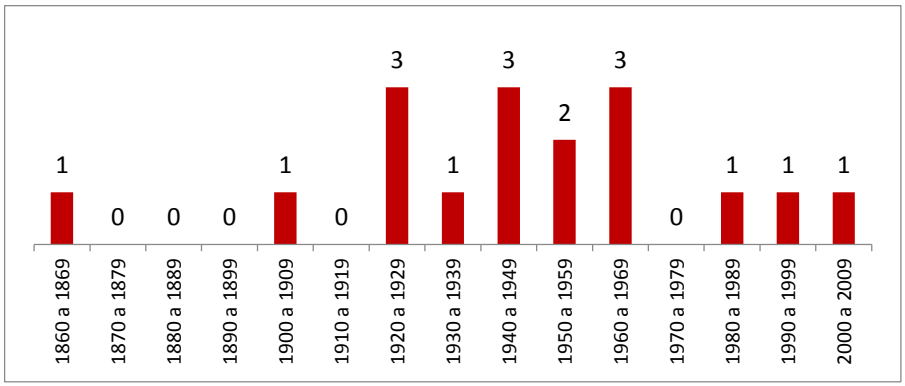

Fonte: Coordenação de Informações Territoriais, FJP

A FJP é o órgão oficial do Estado de Minas Gerais com atribuição exclusiva para tratar das linhas divisórias municipais e distritais conforme a Lei Estadual nº 22.289/2016. O município interessado na criação de distrito deverá contratar a FJP para a elaboração de estudo e memorial descritivo que consubstancia a lei municipal de criação de distrito em consonância com os requisitos estabelecidos pela Lei Complementar Estadual nº 37/1995. No sítio eletrônico da FJP, o link https://issuu.com/fundacaojoaopinheiro/docs/cartilha leva à cartilha com todas as informações sobre a contratação desse serviço.

Expediente

FUNDAÇÃO JOÃO PINHEIRO

Presidente
Helger Marra Lopes

Vice-presidente
Monica Moreira Esteves Bernardi

DIRETORIA DE ESTATÍSTICA E INFORMAÇÕES
Diretora
Eleonora Cruz Santos

Coordenador Geral
Renato Vale Santos

Coordenação de Informações Territoriais
Carlos Luciano dos Santos

Equipe Técnica
Aliane Maria da Motta Baeta
Ana Caroline Teófilo Dias(Estagiária)
Berenice Rodrigues de Almeida (Estagiária)
Carlos Luciano dos Santos
Clésio Martins Araújo
Davidson Lopes de Figueiredo
Éder Silva
José Fernando Castro Bolivar
Kelly Dayse de Sousa Fonseca
Lincoln Diniz Carvalho
Marília Markus

Revisão
Eleonora Cruz Santos

Diagramação
Lívia Cruz

Arte Gráfica
Bárbara Andrade

Informações para imprensa

ASSESSORIA DE COMUNICAÇÃO SOCIAL
Telefone: (31) 3448-9580 / 3448-9588
E-mail: comunicacao@fjp.mg.gov.br
Alameda das Acácias, 70, bairro São Luiz, Pampulha.
CEP: 31275-150, Belo Horizonte, Minas Gerais

COORDENAÇÃO DE INFORMAÇÕES TERRITORIAIS
carlos.luciano@fjp.mg.gov.br