Informativo FJP

Informações Territoriais

Características Territoriais da Região Geográfica Intermediária de Belo Horizonte

Ano II Nº 1 Fevereiro de 2020

A Região Geográfica Intermediária (Regint) de Belo Horizonte é composta por 74 municípios que, conjuntamente, ocupam área territorial de 40.819,61 km2, equivalente a 6,96% da área total de 586.783,23 km2 do estado de Minas Gerais conforme calculada pela Fundação João Pinheiro (FJP). Na figura 1, vê-se a ilustração do posicionamento territorial do conjunto dos referidos municípios em Minas Gerais.

Figura 1: Posicionamento dos 74 municípios da Região Intermediária de Belo Horizonte em Minas Gerais

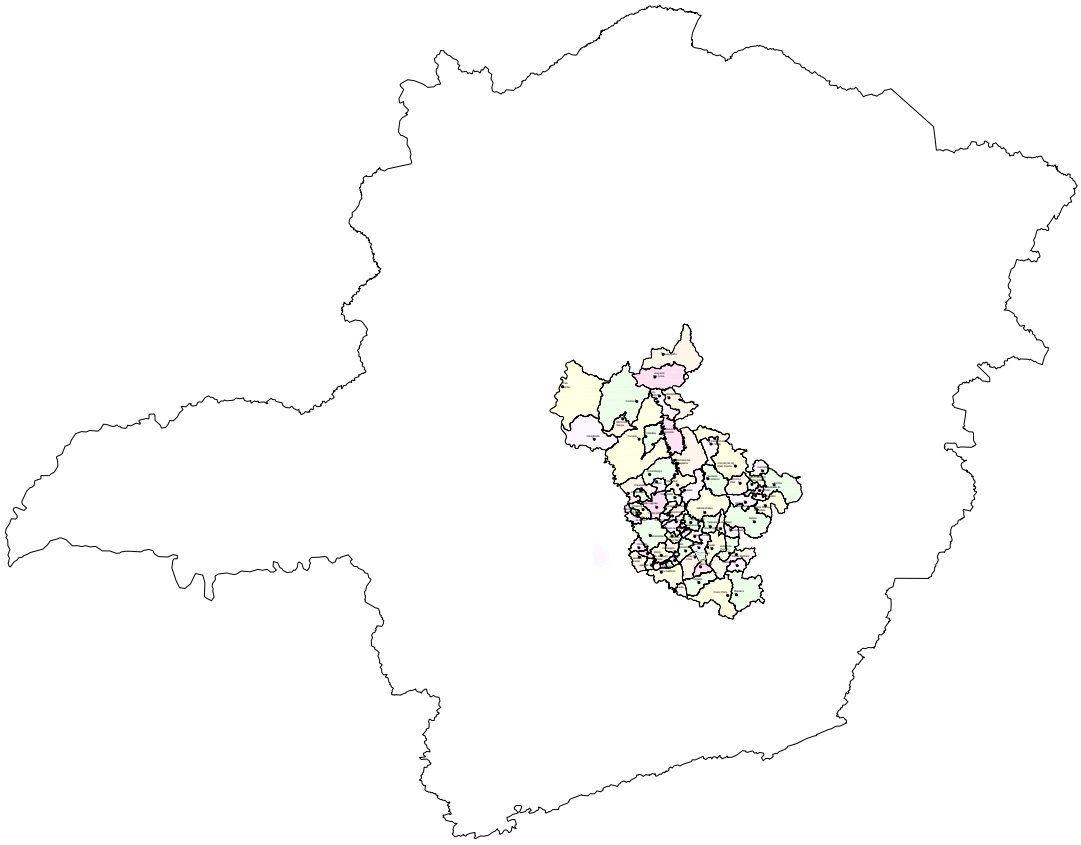

Fonte: Núcleo de Informações Territoriais, FJP.

Com grande variedade de dimensão territorial municipal entre o conjunto de municípios que compõem essa região, 13 possuem dimensão superior a 1.000 km2, e 12, dimensão inferior a 100 km2. A média de área dos municípios é 551,62 km2. Para efeito de comparação, a média da área municipal do conjunto dos 853 municípios de Minas Gerais é 687,91 km2. Sendo assim, a média das áreas dos munícipios de Rgint de Belo Horizonte está pouco abaixo da média de Minas Gerais. A figura 2 ilustra, em melhor detalhe, a distribuição territorial dos municípios que compõem a Rgint de Belo Horizonte.

Figura 2: Distribuição territorial dos municípios da Região Intermediária de Belo Horizonte

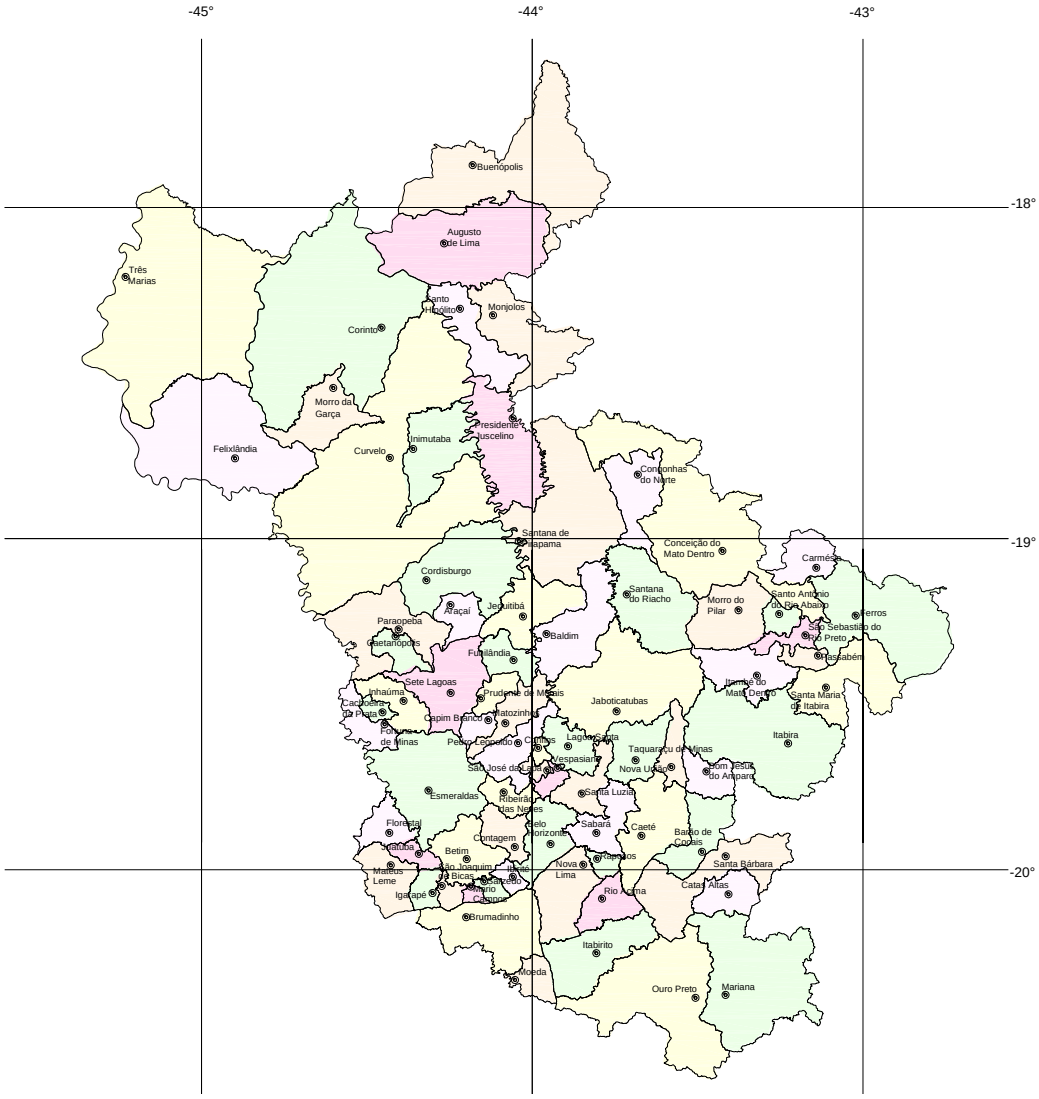

Fonte: Núcleo de Informações Territoriais, FJP.

Numa perspectiva temporal, entre o conjunto de municípios que compõem a Rgint, três foram criados ainda no século XVIII: Mariana, Ouro Preto e Sabará. Ao século XIX remonta a criação de outros dez municípios: Curvelo, Itabira, Santa Bárbara, Caeté, Conceição do Mato Dentro, Santa Luzia, Sete Lagoas, Ferros, Nova Lima e Belo Horizonte. Entre os demais 61 municípios, criados já no século XX, encontram-se sete bem novos, emancipados há menos de 30 anos: São José da Lapa, Juatuba, Mário Campos, Confins, Sarzedo, São Joaquim de Bicas e Catas Altas. No gráfico 1, encontra-se a visualização da proporcionalidade da distribuição da criação dos 74 municípios ao longo das décadas dos séculos XVIII, XIX, e XX.

Gráfico 1: Distribuição da criação dos 74 municípios ao longo das décadas dos séculos XVIII, XIX, XX e XX

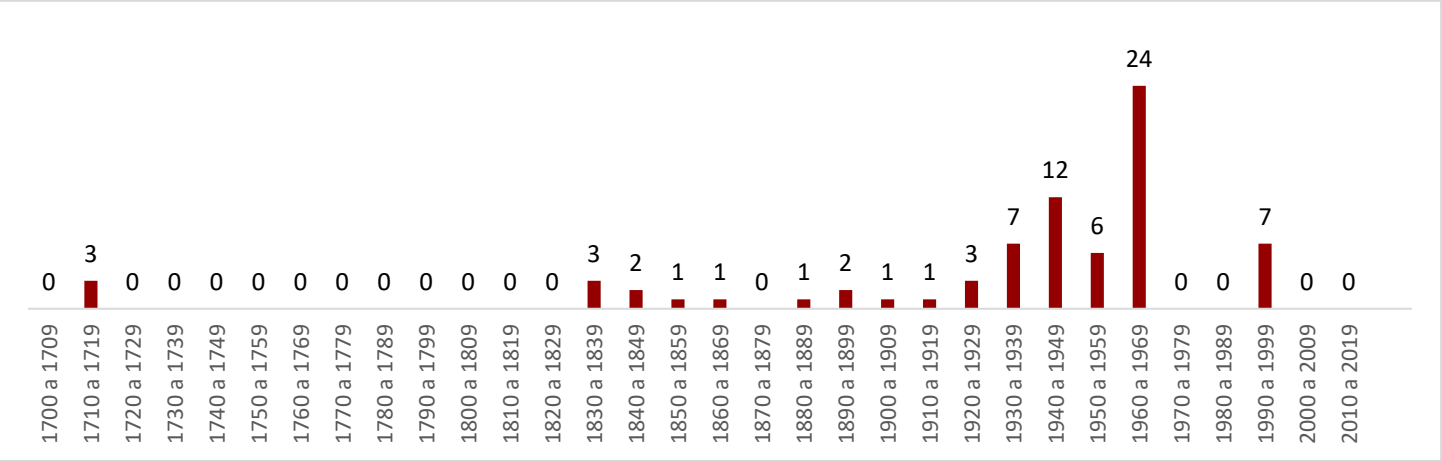

Fonte: Núcleo de Informações Territoriais, FJP.

DIVISÃO TERRITORIAL MUNICIPAL E DISTRITAL	TOTAL
Quantidade de municípios apenas com o distrito-sede	33
Quantidade de municípios com divisão distrital	41

Do conjunto dos 74 municípios, 41 apresentam subdivisão municipal, resultando em 106 distritos e vilas, que são as sedes distritais.

Da totalidade desses 106 distritos e vilas da Rgint de Belo Horizonte, três foram criados no século XVIII; 37, no século XIX; 52, no século XX; 14, no século vigente. No gráfico 2, é possível visualizar a proporcionalidade da distribuição da criação dos 106 distritos e das vilas ao longo dos séculos XVIII a XXI.

Gráfico 2: Distribuição da criação dos 106 distritos ao longo das décadas dos séculos XVIII, XIX, XX

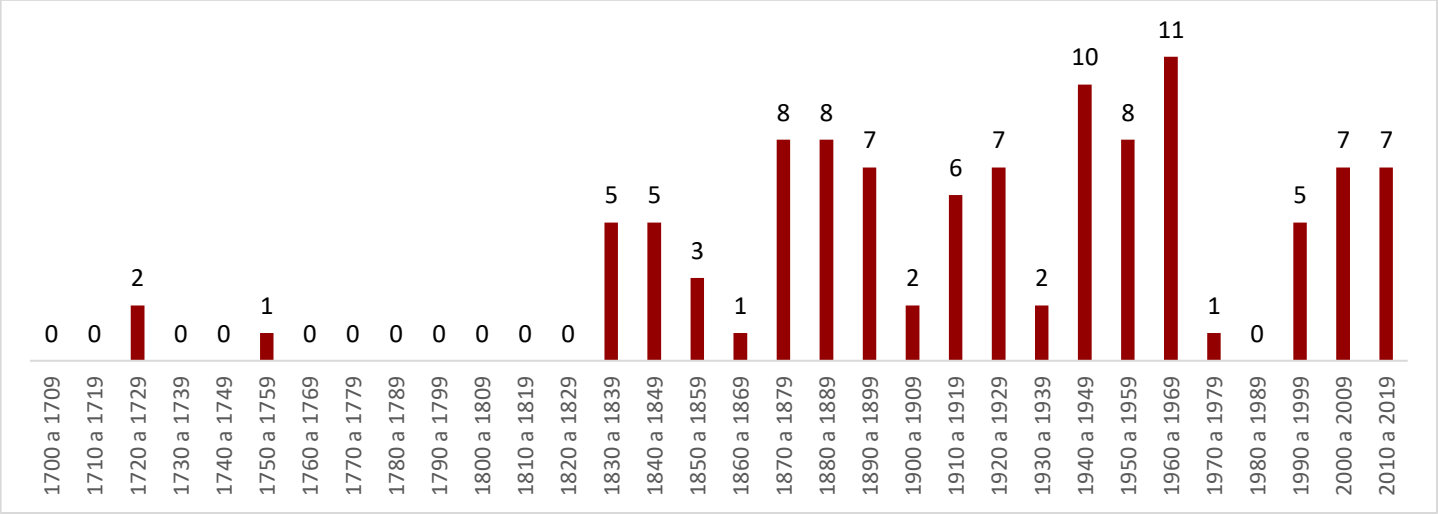

Fonte: Núcleo de Informações Territoriais, FJP.

A FJP é o órgão oficial do Estado de Minas Gerais com atribuição exclusiva para tratar das linhas divisórias municipais e distritais conforme a Lei Estadual no. 22.289/2016. O município interessado na criação de distrito deverá contratar a FJP para a elaboração de estudo e memorial descritivo que consubstancia a lei municipal de criação de distrito em consonância com os requisitos estabelecidos pela Lei Complementar Estadual nº 37/1995. No sítio eletrônico da FJP está disponível uma cartilha com todas as informações sobre a contratação desse serviço, acessível em https://issuu.com/fundacaojoaopinheiro/docs/cartilha.

Expediente

FUNDAÇÃO JOÃO PINHEIRO

Presidente
Helger Marra Lopes

Vice-presidente
Monica Moreira Esteves Bernardi

DIRETORIA DE ESTATÍSTICA E INFORMAÇÕES
Eleonora Cruz Santos

Núcleo de Informações Territoriais
Leonardo Barbosa de Moraes

Equipe Técnica
Aliane Baeta
Carlos Luciano
Clésio Araujo
Éder Silva
Eduardo Ribas
José Fernando
Kelly Fonseca
Lincoln Carvalho

Diagramação
Lívia Cruz

Arte Gráfica
Bárbara Andrade

Informações para imprensa

ASSESSORIA DE COMUNICAÇÃO SOCIAL
Telefone: (31) 3448-9580 / 3448-9588
E-mail: comunicacao@fjp.mg.gov.br
Alameda das Acácias, 70, bairro São Luiz, Pampulha.
CEP: 31275-150, Belo Horizonte, Minas Gerais

NÚCLEO DE INFORMAÇÕES TERRITORIAIS
leonardo.moraes@fjp.mg.gov.br

FJP FUNDAÇÃO JOÃO PINHEIRO